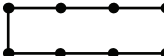



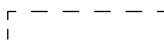








Legenda:

-  Plangrens doorwerking wijziging
-  Plangrens aanvraag BOPA
-  W Wonen
-  T Tuin
-  N Natuur
-  Natuur Netwerk Brabant
-  Ontsluiting
-  V Verkeer - Verblijfsgebied
-  Bouwvlak
-  Perceelgrens
-  +WR-A2+ Archeologie 2
-  +WR-A3+ Archeologie 3
-  $\frac{8}{4}$ Bouw- en goothoogte
-  VRIJ Vrijstaande woning
-  geschakeld Geschakelde woning
-  aantal max. 2 Maximaal aantal woningen binnen bouwvlak
-  — Relatie